



12 de septiembre del 2022

**RE: Friendship Circle (Condado de San Diego) Border Solicitud de Aportaciones de
Proyectos de Barrera Fronteriza**

A Quien le Pueda Interesar:

La Oficina de Aduanas y Protección Fronteriza (CBP, por sus siglas en inglés) de EE. UU. busca su opinión sobre la reparación de las secciones de la barrera fronteriza en el oeste del condado de San Diego, California.

El CBP planea reemplazar aproximadamente 0.6 millas de barrera primaria y secundaria deteriorada adyacente al Círculo de Amistad (Friendship Park) en el Sector de San Diego. La barrera principal, que incluye una puerta monumental, no recibió el tratamiento adecuado para resistir la corrosión marina antes de instalarla. La barrera secundaria se eliminó parcialmente en preparación para el proyecto antes de enero de 2021. Aunque estuvo reparado temporalmente, no esta estructuralmente segura y genera riesgos de seguridad para los agentes de la Patrulla Fronteriza, los miembros de la comunidad y los migrantes. El diseño de la barrera de reemplazo de CBP consiste de bolardos de acero de cuatro pulgadas de diámetro de 30 pies de alto equipados con placas anti-escalada de cinco pies y incluye la instalación de fibra de comunicaciones.

El Departamento de Seguridad Nacional anunció que avanzaría con este proyecto en el 27 de mayo del 2022. Sin embargo, el 4 de agosto del 2022, el CBP anunció que suspendería la ejecución del proyecto hasta mediados de noviembre para comprometerse más con las partes interesadas de la comunidad.

El CBP solicita sus comentarios sobre los posibles impactos en el medio ambiente, la cultura, el comercio y la calidad de vida, incluyendo los efectos socioeconómicos. Hay mapas del proyecto y los materiales en español adjuntados y disponibles en www.cbp.gov/about/environmental-management. El CBP está aceptando comentarios del público hasta el miércoles 12 de octubre del 2022.

Después de que cierre el período de comentarios públicos, el CBP creará y publicará públicamente un informe de comentarios de las partes interesadas en cbp.gov.

Envío de Comentarios Útiles

Los comentarios se utilizan para como un análisis de los impactos potenciales para el CBP. Se basan en hechos, incluyen enlaces a datos o investigaciones y brindan información específica sobre los posibles impactos en los recursos biológicos, culturales y naturales.

El CBP específicamente está buscando respuestas a estas preguntas:

- ¿Está al tanto de especies de plantas o animales amenazadas o en peligro de extinción dentro del área de construcción? Si es así, ¿qué especies y dónde?
- ¿Conoce las actividades recreativas dentro del área de construcción? Si es así, ¿qué actividades recreativas y dónde?
- ¿Conoce los posibles impactos en las empresas? Si es así, ¿dónde están esos negocios?
- ¿Conoce los sitios históricos o las áreas de importancia cultural ubicadas dentro del área de construcción? Si es así, ¿qué y dónde?
- ¿Prevé que el proyecto impactará en sus actividades diarias? ¿Si es así, cómo?
- ¿Qué estudios, datos u otra información ayudaría al análisis de los impactos ambientales del área del proyecto?
- ¿Qué prácticas debe seguir el contratista de la construcción para evitar o minimizar los impactos?

Cómo Proporcionar Comentarios

Envíe sus comentarios por correo electrónico al CBP a SanDiegoComments@cbp.dhs.gov. Incluya "Proyectos de Barrera Fronteriza del Círculo de Amistad (Friendship Park)" en la línea de asunto. Los comentarios y la información personal recibida en respuesta a esta carta, incluidos los nombres y las direcciones, pasarán a formar parte del registro público.

También puede mandar comentarios, preguntas o inquietudes llamando al 1-800-542-2753 o por correo:

U.S. Customs and Border Protection
U.S. Border Patrol Headquarters
1300 Pennsylvania Ave. 6.5E Mail Stop 1039
Washington, DC 20229-1100
ATTN: Paul Enriquez

Como recordatorio, el CBP está aceptando comentarios hasta el 12 de octubre del 2022. Les agradecemos su ayuda para evaluar los impactos potenciales de estos proyectos.

Respetuosamente,

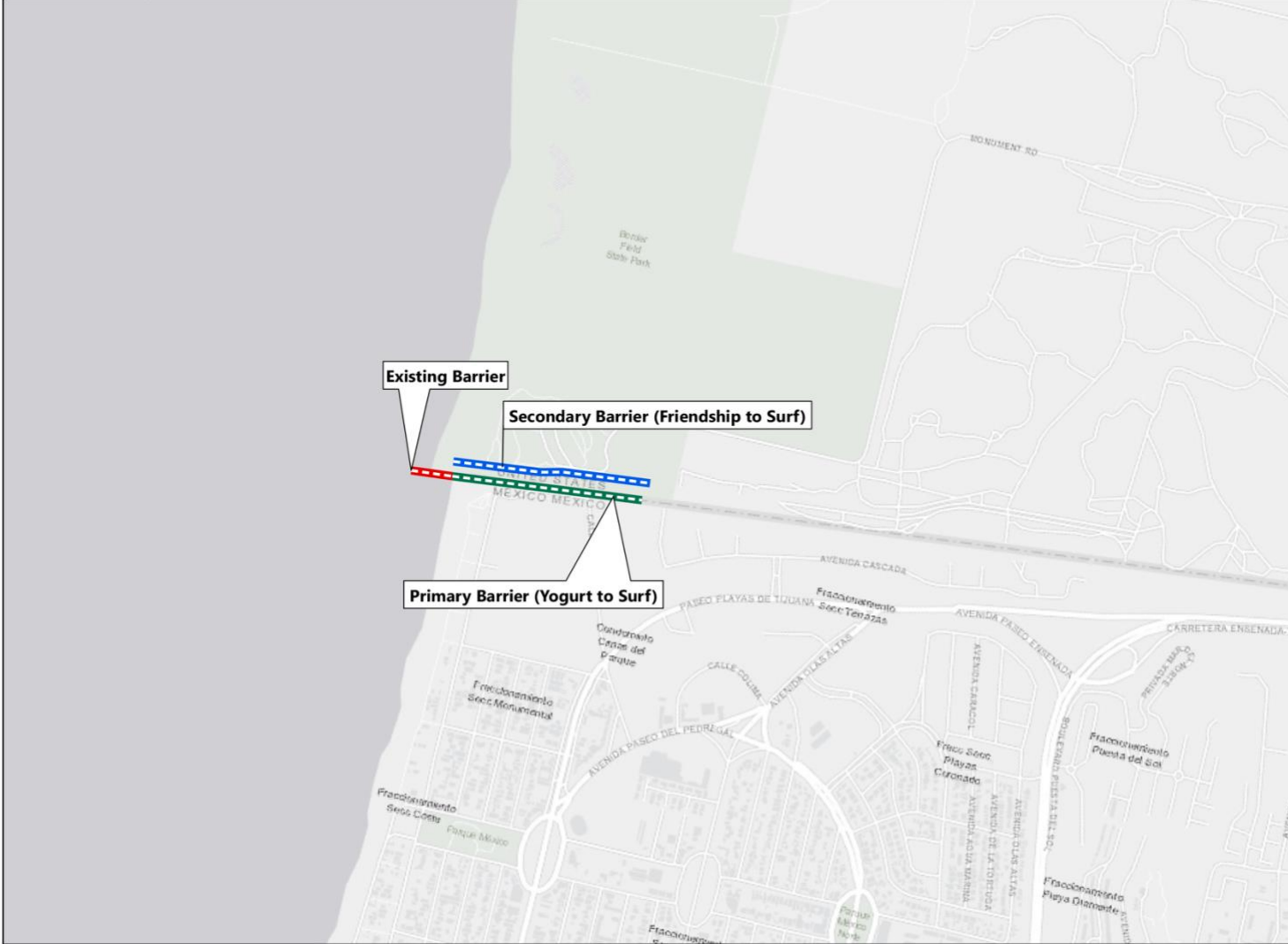


Paul Enriquez
Bienes Raices y Medio Ambiente
Subdirector de Portfolio de Infraestructura
Directorio de la Oficina de Manejo de Programas
Patrulla Fronteriza de EE. UU.




Adjunto: Mapa de Proyectos de Barrera Fronteriza del Círculo de la Amistad (Friendship Park)

Friendship Circle Border Barrier Projects

Imperial Beach Station



LEGEND

-  Primary Barrier (Yogurt to Surf)
-  Secondary Barrier (Friendship to Surf)
-  Existing Barrier

**If sheet measures less than 11x17" it is a reduced print. Reduce scale accordingly.*

1:8,859

1:8,859

